

Ministerstvo dopravy
Státní fond dopravní
infrastruktury




Orientační schéma:





Razítko oprávněné osoby:

Podpis:

Datum:

Revize:	Datum:	Popis:	Kontroloval:
P01	15.08.2021	Dokumentace k připomínkám	Ing. Martin Raibr
P02	15.10.2021	Dokumentace k čistopisu	Ing. Martin Raibr

Stavebník/Investor:	Správa železnic, státní organizace	
Adresa:	Dlážděná 1003/7, 110 00 Praha 1	
Zástupce investora:	Stavební správa západ	
Adresa:	Sokolovská 1955/278, 190 00 Praha 9	

Zhotovitel stavby:	<div data-bbox="434 1102 659 1117"> SUDOP PRAHA a.s </div> <div data-bbox="434 1160 722 1225"> Olšanská 1a, 130 80 Praha 3 T: +420 267 094 111 E: praha@sudop.cz </div> <div data-bbox="1032 1117 1366 1225">  </div>		
Adresa: Kontakt:	<div data-bbox="434 1243 659 1258"> SUDOP PRAHA a.s </div> <div data-bbox="434 1301 722 1366"> Olšanská 1a, 130 80 Praha 3 T: +420 267 094 111 E: praha@sudop.cz </div> <div data-bbox="1032 1258 1366 1366">  </div>		
Zhotovitel objektu:	<div data-bbox="434 1243 659 1258"> SUDOP PRAHA a.s </div> <div data-bbox="434 1301 722 1366"> Olšanská 1a, 130 80 Praha 3 T: +420 267 094 111 E: praha@sudop.cz </div> <div data-bbox="1032 1258 1366 1366">  </div>		
Adresa: Kontakt:	<div data-bbox="434 1243 659 1258"> SUDOP PRAHA a.s </div> <div data-bbox="434 1301 722 1366"> Olšanská 1a, 130 80 Praha 3 T: +420 267 094 111 E: praha@sudop.cz </div> <div data-bbox="1032 1258 1366 1366">  </div>		
Hlavní projektant (HIP):	Specialista:	Odpovědný projektant:	Zpracovatel:
Ing. Martin Raibr	Ing. Martin Štrof	Jan Vlč	Vojtěch Toman

Název stavby/akce:	Doplnění závor na přejezdu P7871 v km 27,441 trati Hlučín - Opava			Označení (S-kód):
				S622000383
				Označení zhotovitele:
				20-394.208
Název části:	Dálkový kabel (DK), dálkový o.k. (DOK), závěsný o.k. (ZOK), traťový kabel (TK)			Označení části: D.1.2.5
Název objektu:	P7871, Úprava TK			Označení objektu/komplexu: PS1502
Název přílohy:	Technická zpráva			Číslo přílohy: 1. 001
Název dílčí části přílohy:				Paré:
Kraj:	Katastrální území:	TUDU:		
Moravskoslezský	viz. Textová část	viz. Textová část		
Stupeň dokumentace:	Datum zpracování:	Formáty:	Měřítko:	
DUSP	15.10. 2021	[X x A4]	[převažující měřítko]	

S-kód:										Stupeň dokumentace:				Část:				Objekt:				Podobjekt:				Příloha:				Revize:					
S	6	2	2	0	0	0	3	8	3	D	U	S	P	D	1	2	5	X	P	S	1	5	0	2	X	X	X	X	1	0	0	1	P	0	2

[Prostor pro další informace]